

LEGENDA

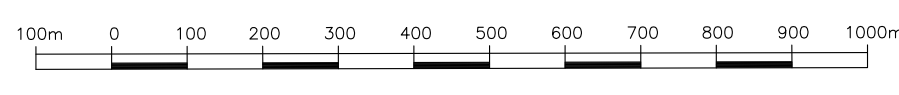
DESTINAZIONI

- SB** **Stabilimenti balneari**
La superficie da assegnare in concessione non deve eccedere, in linea di massima, 1.200 mq., e quella coperta può essere pari al 10%. Al fine di non condizionare l'ordine delle strutture devono essere disposti in modo ortogonale alla linea di costa e non possono, in linea di massima, superare il 30% del fronte concessivo.
- AB** **Are attrezzate per la balneazione**
La superficie da assegnare in concessione, in linea di massima, non può superare i 2.000 mq., di cui non più del 5% coperta.
- PS** **Are attrezzate per pratiche sportive**
Parte del territorio demaniale marittimo destinato ad attività sportive, ove è ammesso il noleggio delle attrezzature necessarie, e dove si possono svolgere attività tese all'affollamento e alla pratica di vela, windsurf, canoa, pattino e simili. Per i servizi la superficie coperta non può superare complessivamente 100 mq.
- SL** **Are attrezzate di spiaggia libera**
Si tratta di quelle parti del territorio demaniale attrezzate con le condizioni di lasciare libero l'uso pubblico e l'accesso libero e gratuito. Sono ammessi attività di noleggio con condizionalità, scudi solari, lettini, posatoi, postarelle e simili. Possono essere ammessi monumenti temporanei per servizi di guardiania, deposito e piccoli chioschi.
- AF** **Are attrezzate per l'accesso di animali di affezione**
Si dovranno prevedere in prossimità di alcuni stabilimenti balneari degli spazi riservati al soggiorno degli animali domestici (cani e gatti) ai sensi dell'art. 4 della legge regionale n. 15/95. Almeno nell'area di concessione è necessario il divieto di cani e gatti al pubblico.
- PR** **Punto di ristoro**
Sono ammessi servizi di ristoro servizi bar/caffè di ristoro, con la possibilità di alcuni menù e spuntini predefiniti. La superficie occupata dal chiosco nel corso dell'anno non può superare i 100 mq., in linea di massima, al netto di pedana, plattforme, camminamenti, etc.
- ORN** **Ormeggio, rimessaggio e noleggio natanti**
Possono essere ammessi in concessione attività e servizi di ormeggio e di sosta e stazionamento delle imbarcazioni mediante installazioni di strutture preesistenti (carrucoli, pontili galleggianti, scivoli, etc.), previa verifica delle condizioni di sicurezza legate alle esportazioni del sito agli eventi meteorologici. Per i suddetti servizi la superficie coperta può essere estesa complessivamente fino a 100 mq.
- AC** **Attività commerciali - esercizi di ristorazione e somministrazione di bevande, cibi precotti e generi di monopolio**
La realizzazione di strutture per gli esercizi commerciali in genere, di distribuzione e somministrazione di bevande, cibi precotti e generi di monopolio, al di fuori di strutture balneari è consentita nell'ambito della presente valutazione del territorio, privilegiando il rapporto di complementarietà con gli altri servizi di servizio ad altre attività comunque svolte allo stesso stabilimento nel mare. La superficie da assegnare in concessione non può superare, in linea di massima, 1.400 mq., di cui non più del 50% coperta.
- SO** **Spazi ombreggiati**
Sono sempre ammessi, fatti salvi specifici divieti contenuti nelle presenti norme, e purché a carattere stagionale, spazi ombreggiati, ossia spazi per la sosta delle persone all'ombra, da realizzarsi tramite sedute in legno o similari con copertura in stoffe o similari.
- PAT** **Porti e approdi turistici**
Nel P.U.Z.A.M. possono essere previsti a titolo meramente indicativo delle aree per la realizzazione di porti e approdi turistici regolamentati da precisa normativa in materia. Le eventuali scelte per il posizionamento di queste aree devono tenere conto: 1) della rete dei collegamenti turistici esistenti; 2) del dimensionamento legato alle esigenze del mercato; 3) della situazione qualitativa ambientale del servizio. Nel caso particolare della portualità turistica sono da valutare le zone di trasformazione possibili, il recupero delle strutture preesistenti, la costruzione di nuove strutture, in generale si dovrebbe configurare un assetto turistico per gli insediamenti portuali turistici tale da supportare un circuito nautico integrato con gli itinerari turistici terrestri e di ritorno dalla costa nell' immediato entroterra.
Sono fatte salve le procedure di cui al D.P.R. n. 505/97, come modificate in 5/10/01 al sensi dell'art. 75 della legge regionale n. 4/2003.

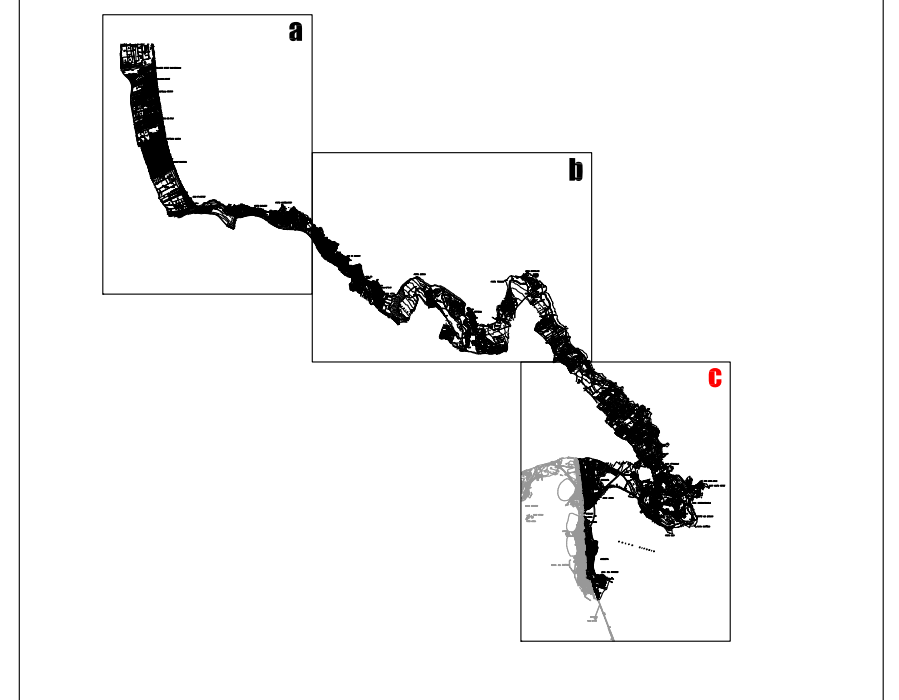
ALTRE ATTIVITA'

- LF** **Area per la libera fruizione**
- Linea Area demaniale
 - Area A
 - Area B
 - Limite tra le aree A e B
 - Fascia di rispetto dal ciglio dei terreni elevati sul mare (1,5 ml)
 - Fascia di rispetto dal corso d'acqua
 - Fascia di rispetto dalla battigia

Scala 1 : 10000



Inquadramento





COMUNE DI AUGUSTA
PROVINCIA DI SIRACUSA

Piano Utilizzo delle Aree Demaniali Marittime del Comune di Augusta, redatto secondo le linee guida di cui al D.A. n° 179/GAB/06 ed ai sensi della L.R. 15/2005

OGGETTO: *Bozza progetto preliminare*

Elaborato: **4c**
scala: 1:10000

	Progettista: Dott. Arch. Giuseppe V. Pulvirenti
	Collaboratori: Dott. Ing. Ciliberti Rossella
	Committenza: Comune di Augusta (SR)

VISTI:

LAVORO / LLPP / COMUNE DI AUGUSTA DATA: NOVEMBRE 2010