

Foto 38



Foto 37



Foto 39



Foto 46




Foto 44



Foto 33



Foto 34




Foto 35



Foto 36



Foto 41



Foto 42



Foto 43




Foto 45

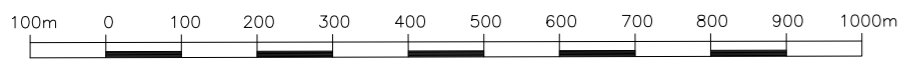


Foto 40

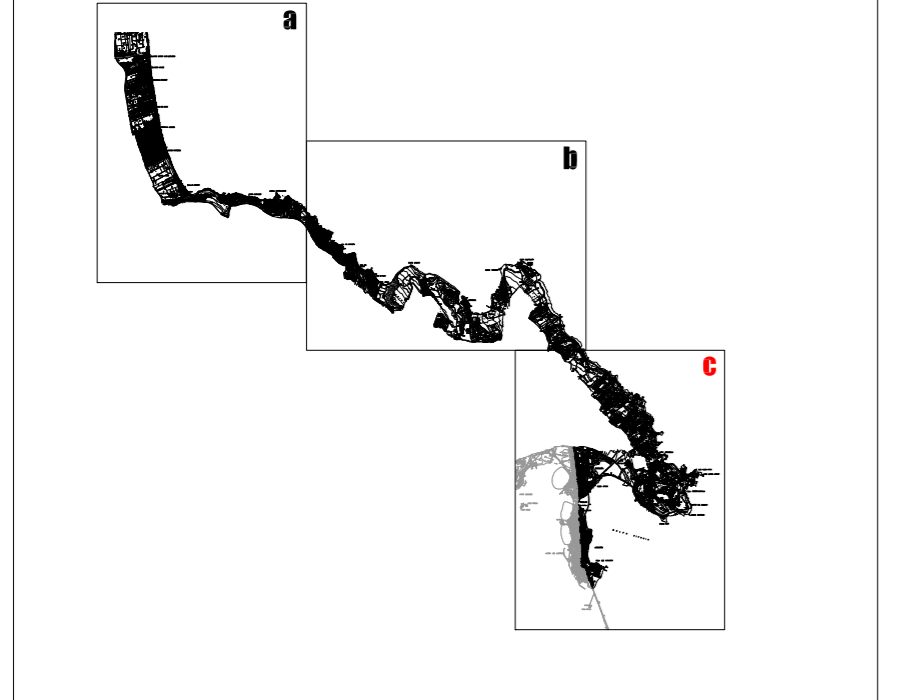
LEGENDA

- Linea Area demaniale
- Area A
- Area B
- Limite tra le aree A e B
- Cono ottico

Scala 1: 10000



Inquadramento



COMUNE DI AUGUSTA
PROVINCIA DI SIRACUSA

Piano Utilizzo delle Aree Demaniali Marittime del Comune di Augusta, redatto secondo le linee guida di cui al D.A. 4 luglio 2011 ed ai sensi della L.R. 15/2005

OGGETTO:	Documentazione fotografica	Elaborato:	3C
		scala:	1:10000

 <small>Via Garibaldi n. 77 - 92133 CATANIA tel. 091/262226 fax 091/272120 email: comune@comune.augusta.sr.it</small>	Progettista: Dott. Arch. Giuseppe V. Pulvirenti Collaboratori: Dott. Ing. Ciliberti Rossella
	Committenza: Comune di Augusta (SR)

VISTI:	
LAVORO / LLPP / COMUNE DI AUGUSTA DATA: OTTOBRE 2013	