

LEGENDA

- Linea Area demaniale
- Limite tra le aree A e B
- Cono ottico

COMUNE DI AUGUSTA

PROVINCIA DI SIRACUSA

VAS - Piano Utilizzo delle Aree Demaniali Marittime del Comune di Augusta, ai sensi del d.lgs n.152 del 3 aprile 2006 e ss.mm.ii.

OGGETTO: *Documentazione fotografica*

Elaborato:
2a
scala:
1:10000



Via Galvani n. 27 - 91122 CATANIA
tel. 091243225 fax 091243229
email pulvirenti@postcomune.it

Progettista:
Dott. Arch. Giuseppe V. Pulvirenti
Collaboratori:
Dott. Ing. Ciliberti Rossella



Comune di Augusta - P.zza D'Alagni n. 10 - 96012 SR

Committenza:
Comune di Augusta (SR)

VISTI:

LAVORO / LLPP / COMUNE DI AUGUSTA

DATA: SETTEMBRE 2013

Scala 1 : 10000


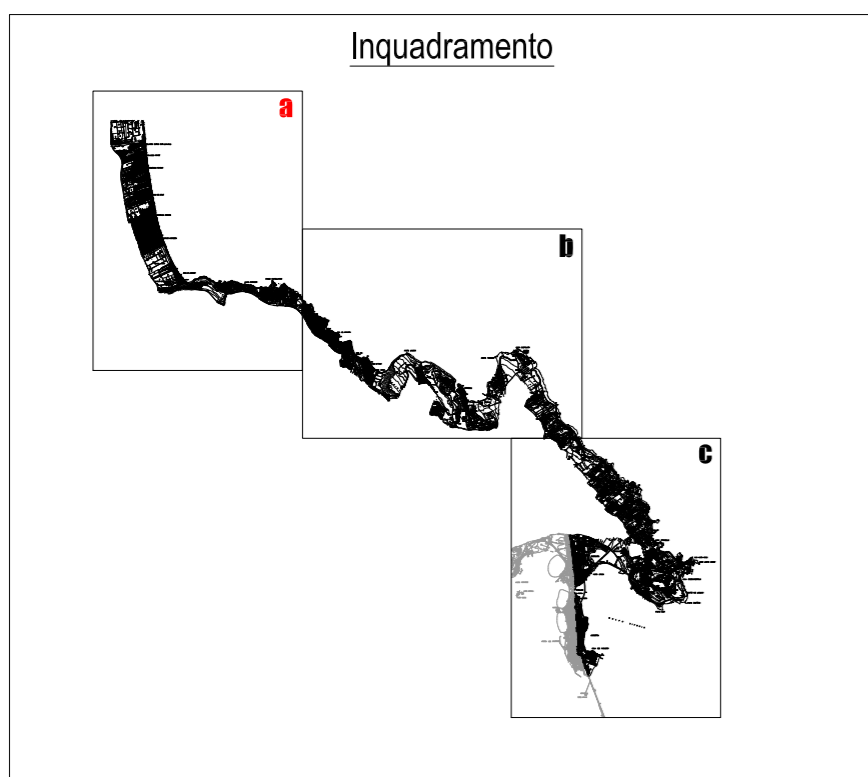
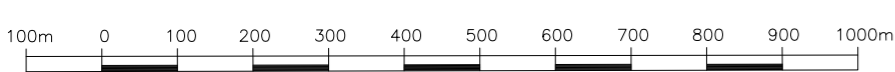


Foto 1



Foto 2



Foto 3



Foto 4



Foto 5



Foto 6



Foto 7



Foto 8



Foto 9



Foto 10



Foto 11




Foto 12