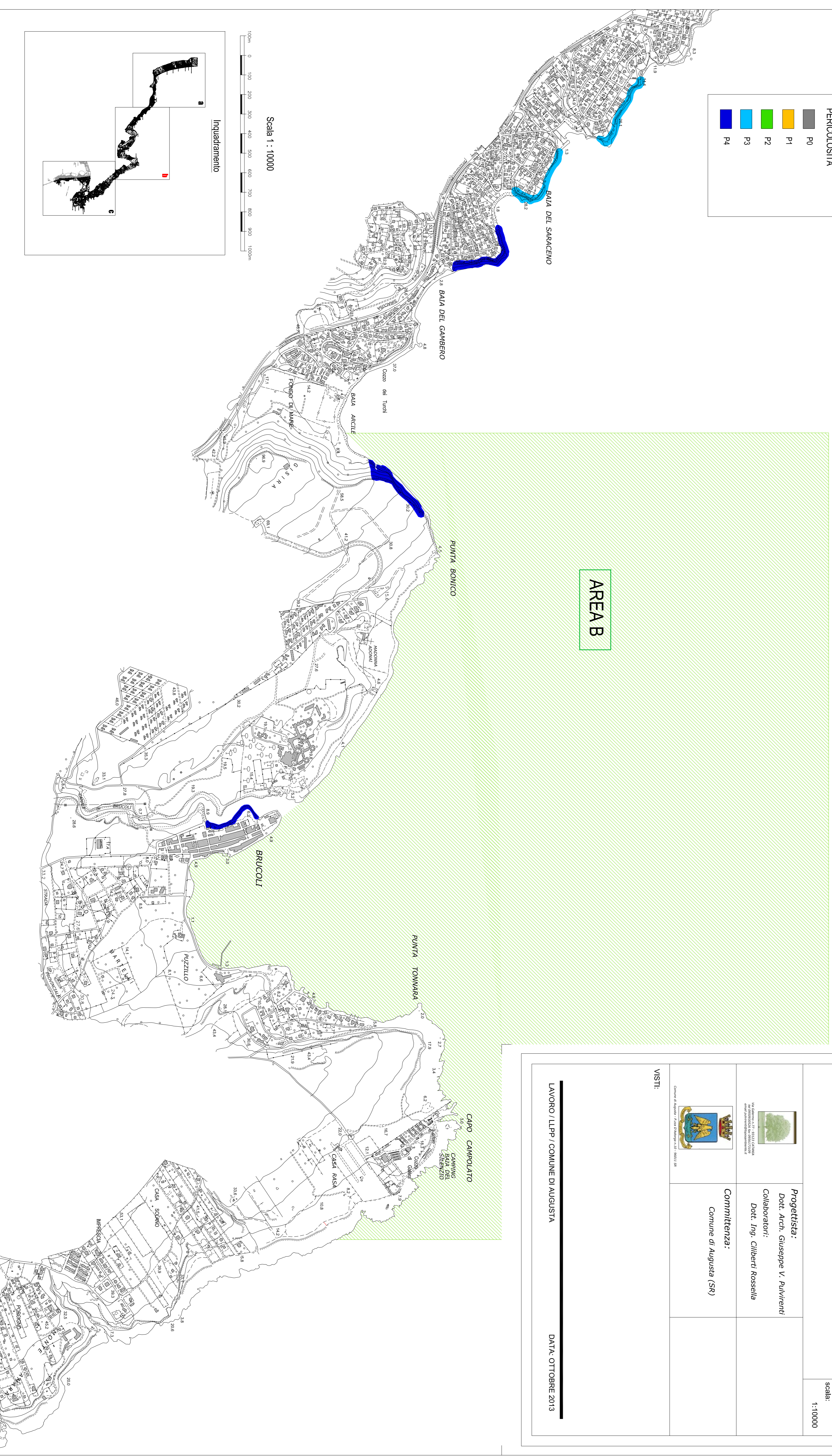
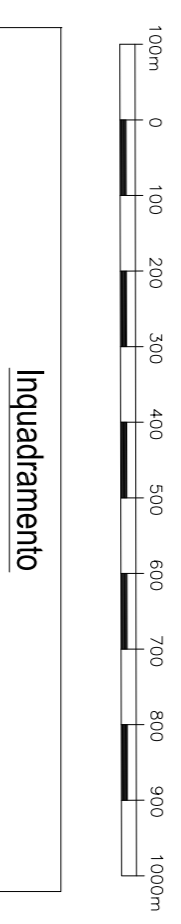


**LEGENDA**

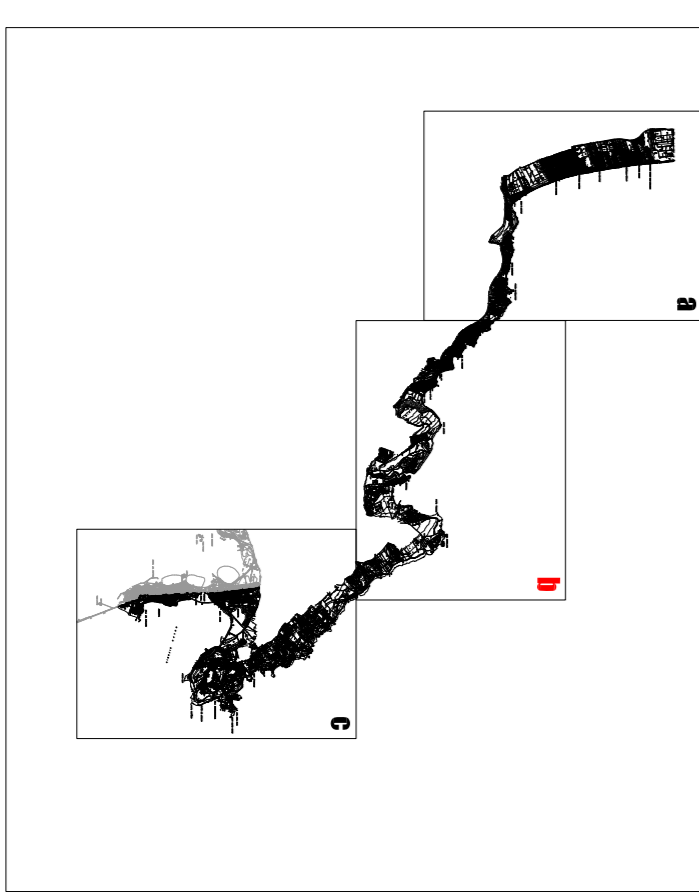
	Area A
	Area B
	Limiti tra le aree A e B
	SIC
	SIC e ZPS
	PERICOLOSITÀ
	P0
	P1
	P2
	P3
	P4



Scala 1 : 10000



Inquadramento



**COMUNE DI AUGUSTA**  
PROVINCIA DI SIRACUSA

Piano Utilizzo delle Aree Demaniaali Marittime del Comune di Augusta, redatto secondo le linee guida di cui al D.A. 4 luglio 2011 ed ai sensi della L.R. 15/2005

OGGETTO: *Regime vincolistico*

Elaborato: **1b**  
scala: 1:10000

	<b>Progettista:</b> Dot. Arch. Giuseppe V. Pulvirenti
	<b>Collaboratori:</b> Dot. Ing. Ciliberti Rossella
	<b>Committenza:</b> Comune di Augusta (SR)

VISTI:

LAVORO /LLPP / COMUNE DI AUGUSTA DATA: OTTOBRE 2013